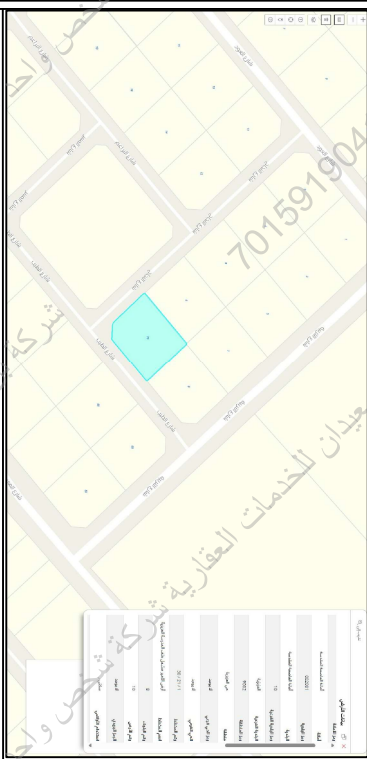
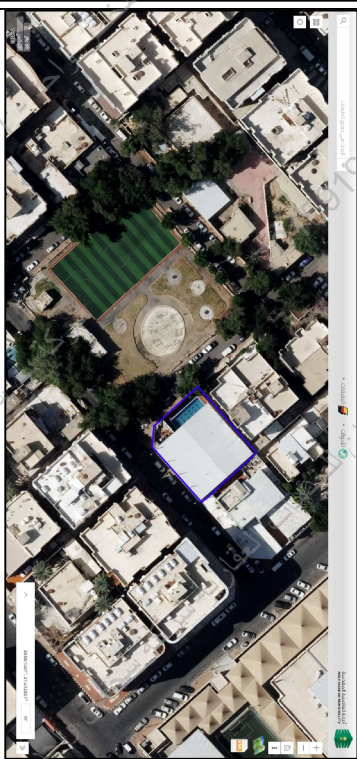
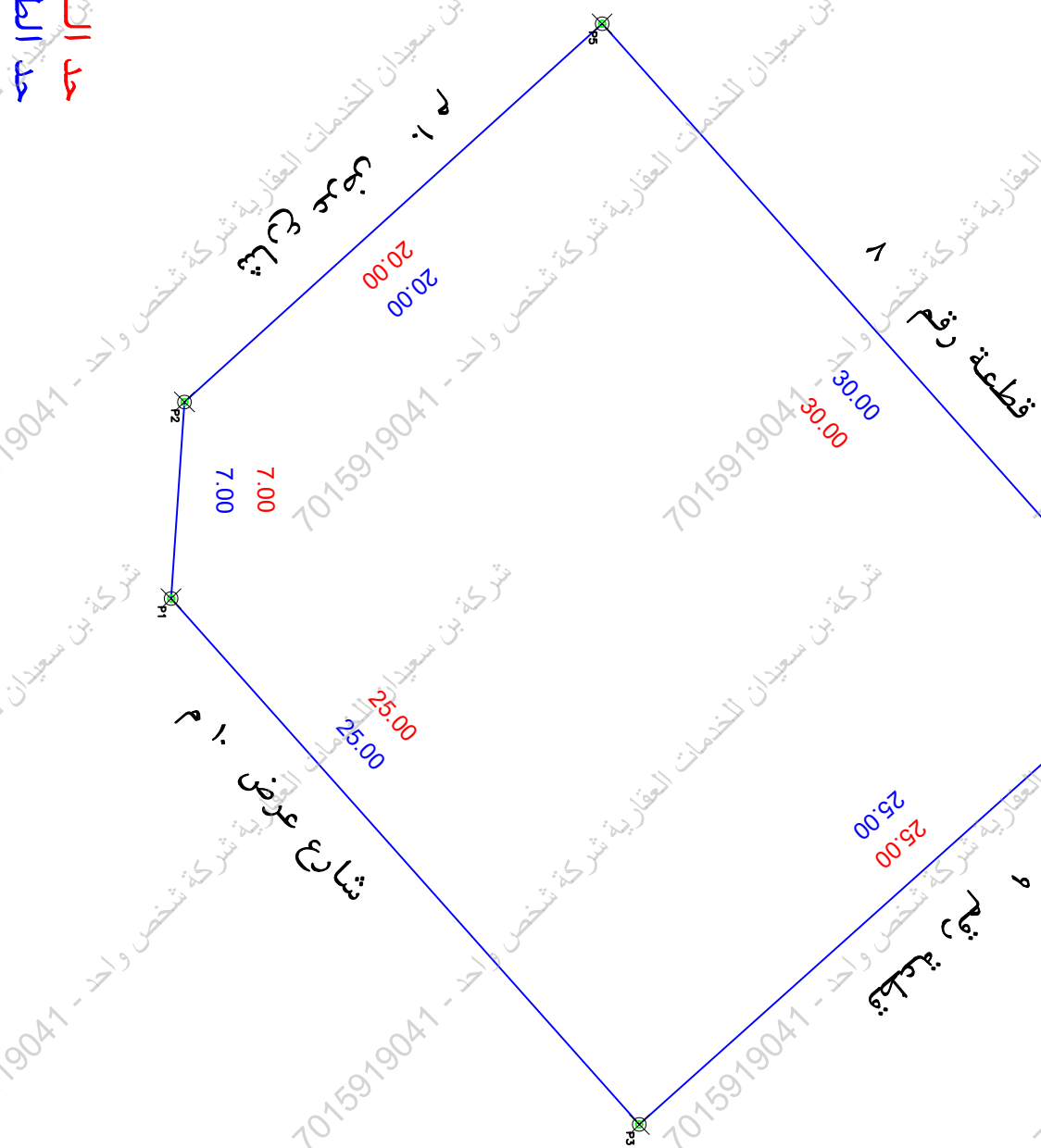
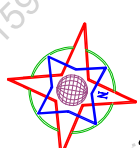


مصور جوئی



الطبيعة
صور من



الملاحضات

رقم	بند الملاحظة	الحالة		تفصيلي بند الملاحظة
		قسم	ن	
٨	مل المربع ارض قنار	✓		تفصيلي بند الملاحظة
٩	مل يوجد فريه كبريا داخل / خارج الموقع	✓		بني لاقم
١٠	مل يوجد صندوق خدمات كهربيا / انشطار / اخرى داخل أو خارج الموقع	✓		-----
١١	مل تم تطبيق جميع التعديلات المصادرة من المركز على البريخ المسامي	✓		-----
١٢	مل يوجد اسوار داخلية وخارجية يحيط بها البني القائم بالموقع	✓		لا يوجد سور داخل مع الجدر النشار
١٣	مل يوجد احتفال في الحدود لملك أو الماندة من المستكشفين	✓		-----

تفصيلي بند الملاحظة		الحال		بند الملاحظة
		نعم	لا	
١	هل البنك مطابق للبرع الساسي (الحوال ومساخه)	✓		
٢	هل البنك مطابق على الموقع من قبل طالب التفتيد وترقيم احوال صحة الاستعمال على الموقع	✓		
٣	هل يوجد اختلاف في رقم التفتيد /مخطط بالبروك / ادمس (اسم المدينة القديمة) عن التالفة من المستكشف	✓		
٤	هل يوجد اختلاف في مساحة ايلول البنك عن التقييم (ان مساحة البنك جلتا حسانيا)	✓		
٥	هل يوجد شواخ مستنزفة/شفاطات على الاموال في المخطط او المستكشفة/الجريان في الطبيعة ولم تذك في البنك	✓		
٦	هل يوجد تناقض في الاموال او اجزاء مشغوك ظاهرة على ذكر المبرج المعقد على في الاستعمال	✓		
٧	هل تم ذكر المستكشف المعلق	✓		

بسم الطيّبة لکامل الموقع

بموجب الصك لكامل الموقع

الحدد	وصف الحصة	المستعملون
شمال	٩ قطعة رقم	٢٥
جنوب	شارع عرض ١٠ م	٧ + ٢٠
شرق	شارع عرض ١٠ م	٢٥
غرب	قطعة رقم ٨	٣٠
المساحة	٢٣٧٣٣,٢٧ م ^٢	

الحـد	وصف المـصدر	الطـول لـم
شمال	٩ قطعة رقم	٢٥
جنوب	شارع عرض ١٠ م	٧ + ٢٠
شرق	شارع عرض ١٠ م	٢٥
غرب	٨ قطعة رقم	٢٠
مساحة	٢٧٣٣٦,٢٧ م ^٢	

[illegible]