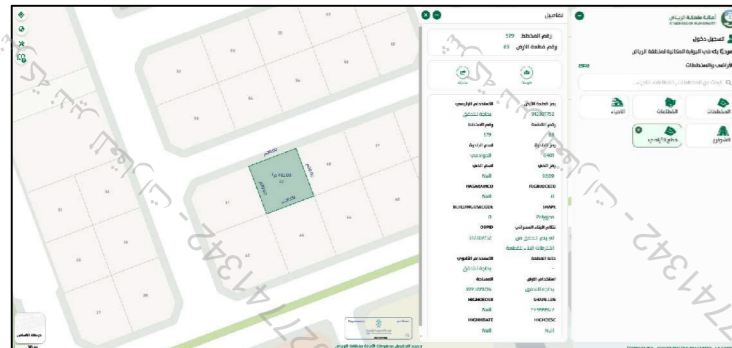



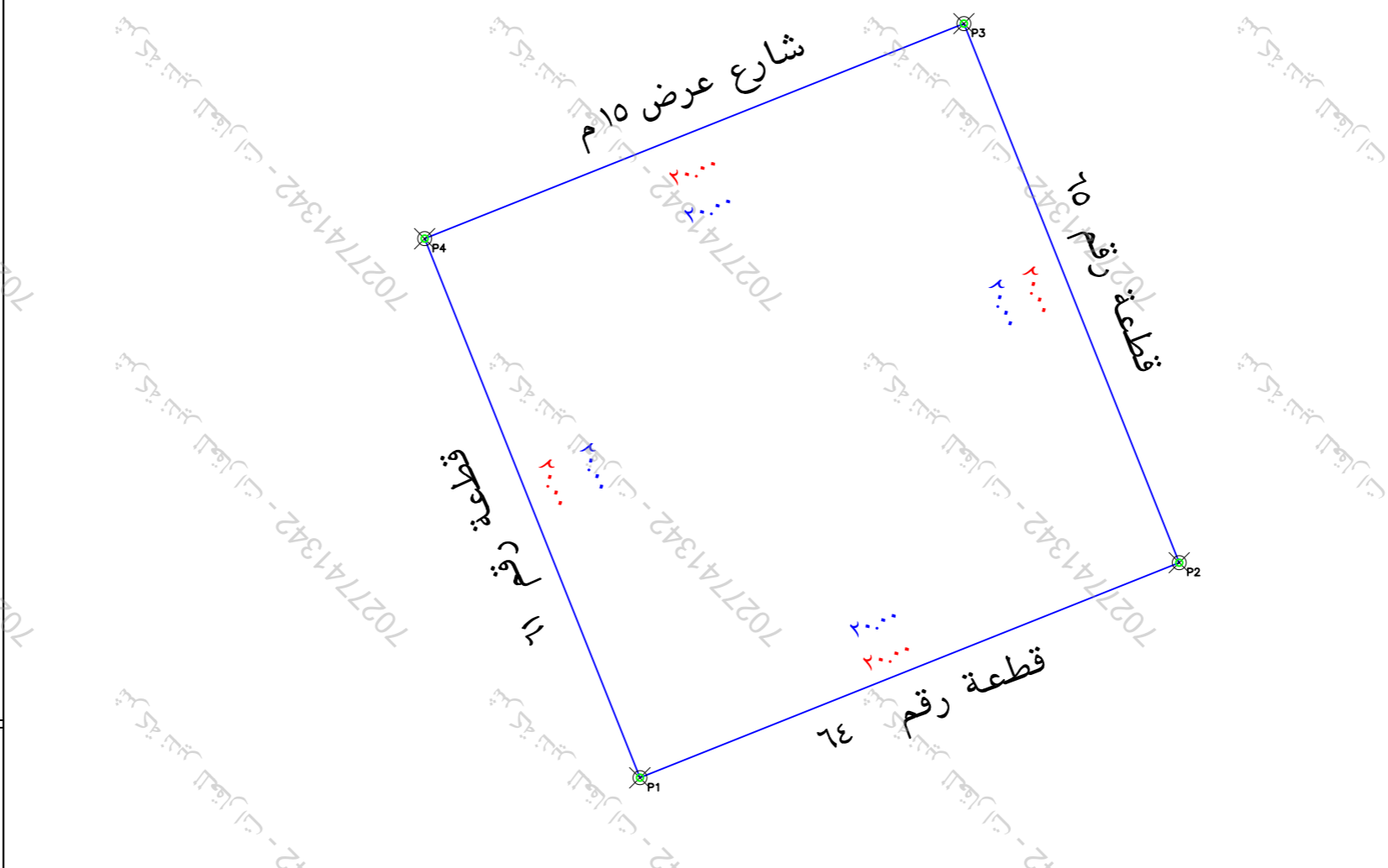
مصور جوى



صور من الطبيعة



رقم المعاملة	تاريخها	مصدره	وزارة عدل
موضوع الكروكي	كروكي ارشادى	مصدره	وزارة عدل
تاريخ اعتماد الكروكي التنظيمى	993090.03.60	تاريخه	1443-2-13
اسم	سجل مدنى	اسم	
رقم المخطط البلدية	الدوامى	رقم التمه	73
اللوحه التنظيمية	بدون	الشارع	غير مسمى
نظام البناء	النسبه	نظام البناء	سكنى
الاستخدام	سكنى	الاستخدام	سكنى



الاسطة	رقم	U
هل الصك مطابق للرفع المساحى (الاطوال والمساحة)	/	/
هل تم ذكر جميع الاختلافات فى الرفع المساحى	/	/
هل تم تطبيق جميع التعليلات الصادرة من المركز فى الرفع المساحى	/	/
هل تم توقيع وارفاق اقرار على صحة الموقع	/	/
هل يوجد تناخل فى الناصل او اجزاء مشتركة ظاهريا	/	/
هل يوجد شوارع مستقلة على الناصل فى المخطط او المستكشف الجغرافى او الطبيعية ولم يتم ذكره فى الصك	/	/
هل تم ذكر المرجع المقصد عليه فى الاستئصال على استخدام المقار	/	/

- يتحمل المكتب المسؤولة عن صحة ما ورد فى مخطط الرفع المساحى من حدود واطوال ومساحة واحداثيات
- تم الوقوف على الموقع بناما على ارشاد المستكشف
- الموقع عبارة عن مبنى قائم

الحد	وصف الحد	الطول/م
شمال	شارع عرض 10م	20
جنوب	قطعة رقم 74	20
شرق	قطعة رقم 70	20
غرب	قطعة رقم 71	20
المساحة		2400

الحد	وصف الحد	الطول/م
شمال	شارع عرض 10م	20
جنوب	قطعة رقم 74	20
شرق	قطعة رقم 70	20
غرب	قطعة رقم 71	20
المساحة		2400

المساحة	المساح / المهندس	اسم المكتب
مدير الادارة		
تخطيط	الرسام	
المساح	المساح	
مهندس التخطيط	مهندس التخطيط	
مهندس البلدية	مهندس البلدية	
مدير تخطيط المدينة	مدير تخطيط المدينة	
مدير الخدمات	مدير الخدمات	
مدير عام التخطيط العمرانى	مدير عام التخطيط العمرانى	
رئيس البلدية	رئيس البلدية	
اسم المكتب	تاريخ الرفع المساحى	1447-9-8
المهندس		
المساح		
هاتف		
اسم المسؤول		

الختم

الحد	شمال	شمال	شمال	شمال
1	2730961.7080	429588.8163	9	
2	2730969.1209	429607.3918	10	
3	2730987.6964	429599.9789	11	
4	2730980.2834	429581.4034	12	
5			13	
6			14	
7			15	
8			16	