



صور من الطبيعة
توضح الموقع

مقياس الرسم ١/٢٥٠

صورة جوية



الشمال

ممر عرض ٦,٠٠ متر

٢٥,٠٠

١٦ متر عرض

٢٥,٠٠

قطعة رقم ٣٥٦ / ٢

قطعة رقم ٣٥٧

تم الرفع من واقع الطبيعة
مقياس الرسم ١/٣٠٠

يوجد اختلاف في عرض الممر بين الصك والطبيعة
يوجد اختلاف في الحدود بين الصك والرخص الانشائية

إقرار
جرى الوقوف على الطبيعة من قبل مساح مكتب
دي آر تي للاستشارات الهندسية وأتضح الآتي:

- ١- هل الصك مطابق للرفع المساحي نعم لا
- ٢- هل تم ذكر جميع الاختلافات في الرفع المساحي نعم لا
- ٣- هل تم تطبيق جميع التعليمات الصادرة من المركز في الرفع المساحي نعم لا
- ٤- هل تم التوقيع وارفاق اقرار صحة الموقع نعم لا
- ٥- هل يوجد تداخل في الأصل أو أجزاء مشتركة نعم لا
- ٦- هل يوجد شوارع مختزلة على الأصل في المخطط أو المستكشف الجغرافي أو الطبيعة ولم يتم ذكره في الصك نعم لا
- ٧- هل تم ذكر المرجع المعتمد عليه في الاستدلال على استخدام العقار نعم (الرخص الانشائية) لا
- ٨- هل تم الاستعلام من وزارة الزراعة حيال الأراضي الزراعية نعم لا
- ٩- الملاحظات والاختلافات والتداخلات: يوجد لا يوجد (مع التوضيح)
- ١٠- طبيعة الأرض: جبلية منبسطة مبنى قائم
- ١١- مشتملات الموقع كالتالي: مبنى سكني
- ١٢- هل يوجد منفعة مشتركة نعم لا
- ١٣- تم الرفع بنظام VRS واستخدام نظام الاحداثيات WGS-84-UTM39N
- ١٤- تم الرفع المساحي بإرشاد المندوب حسب طلب الجهة المخولة
- ١٥- هذا التقرير المساحي لا يعتد به في اثبات سلامة اجراءات التملك
- ١٦- يتحمل المكتب المسؤولية عن صحة ماورد في مخطط الرفع المساحي حدود واطوال ومساحة واحداثيات

الختم	تاريخ الاعتماد ١٤٤٧/٠٨/٢١ هـ
-------	------------------------------

الاتجاه	بموجب الصك	بموجب الطبيعة	ملاحظات	ملاحظات	الحدود بموجب الطبيعة
شمال	٢٥	٢٥,٠٠	مطابق	مطابق	ممر عرض ٨ متر
جنوب	٢٥	٢٥,٠٠	مطابق	مطابق	قطعة رقم ٣٥٦ / ٢
شرق	١٠,٢٥	١٠,٢٥	مطابق	مطابق	جزء من قطعة رقم ٣٥٧
غرب	١٠,٢٥	١٠,٢٥	مطابق	مطابق	شارع عرض ١٦ متر
المساحة	٢٥٦,٢٥	٢٥٦,٢٥	مطابق	مطابق	

رقم القطعة	شماليات	شرقيات	رقم القطعة	شماليات	شرقيات
1	2887393.389	415509.560	1	2887393.389	415509.560
2	2887390.750	415534.420	2	2887390.750	415534.420
3	2887380.557	415533.338	3	2887380.557	415533.338
4	2887383.197	415508.478	4	2887383.197	415508.478

D . R . T

D . R . T ENGINEERING CONSULTANTS
تصميم معماري - تصميم داخلي - اشراف ادارة مشروعات - مخططات سلامة
تخطيط - رفع مساحي - دراسة الاحمال الكهربائية
مكة المكرمة - الشرايف - مركز السلام الاداري الدور الأول - مكتب رقم ١١
EMAIL - dar.alebtkar.businss@gmail.com TEL- 0570426636


أبعاد الأرض

تفاصيل العقار

نوع العقار
قطعة الارض

نوع المخطط

الهوية العقارية والموقع

 3136021865560001

رقم المخطط
ش خ 838

الحي والمدينة
العقيق, الخيزر

رقم القطعة
1 / 356

المساحة
256.25

الحد الشمالي

نوع الحد
7

وصف الحد
عرض 8 متر

طول الحد
خمسة و عشرون متر

الحد الشرقي

نوع الحد
3

وصف الحد
رقم 357

طول الحد
عشرة متر و خمسة و عشرون سنتمتر

الحد الغربي

نوع الحد
1

وصف الحد
عرض 16 متر

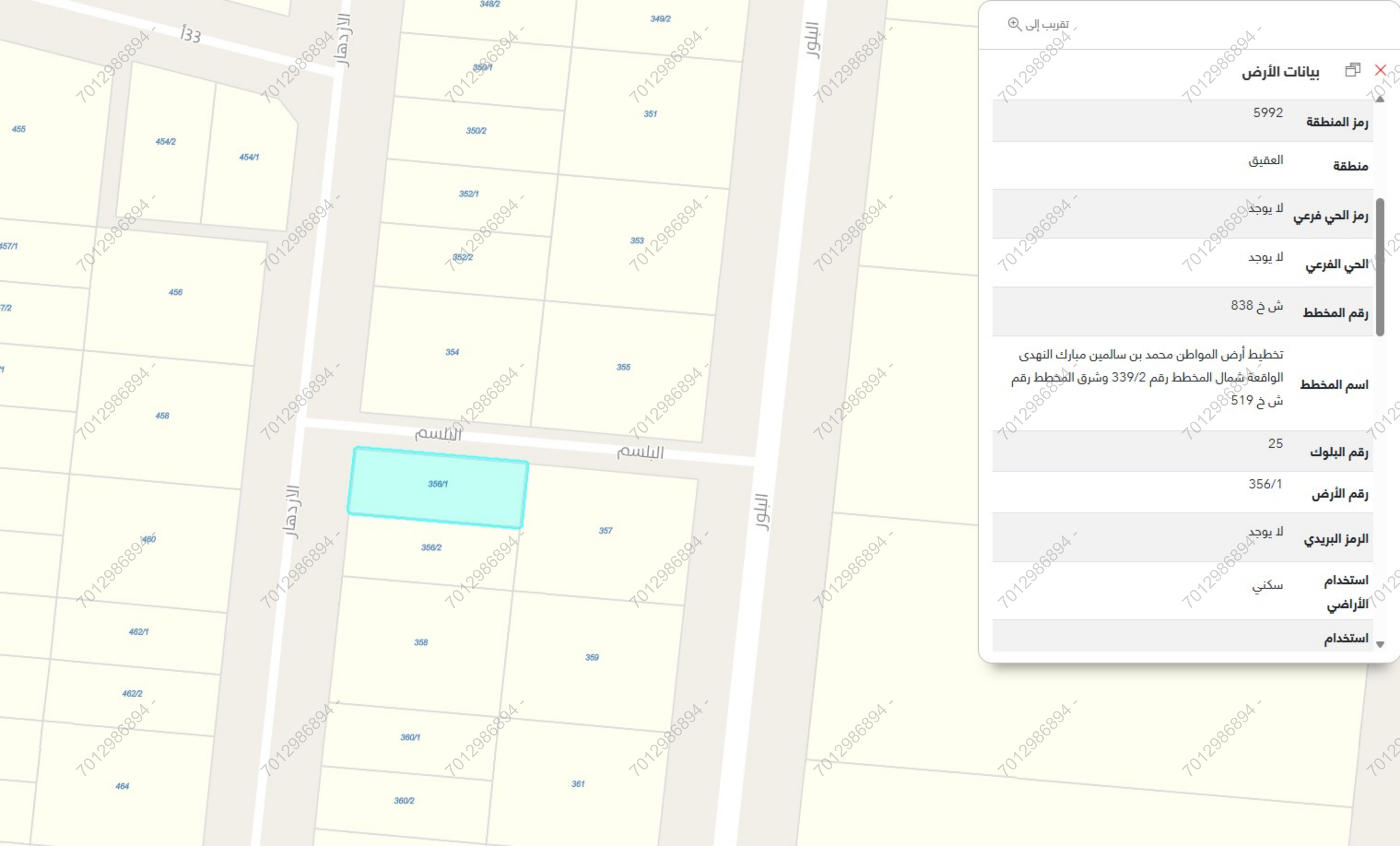
طول الحد
عشرة متر و خمسة و عشرون سنتمتر

الحد الجنوبي

نوع الحد
7

وصف الحد
رقم 356/2

طول الحد
خمسة و عشرون متر



تقريب إلى

بيانات الأرض

رمز المنطقة 5992

منطقة العقيق

رمز الحي فرعي لا يوجد

الحي الفرعي لا يوجد

رقم المخطط ش خ 838

اسم المخطط تخطيط أرض المواطن محمد بن سالمين مبارك النهدي الواقعة شمال المخطط رقم 339/2 وشرق المخطط رقم ش خ 519


رقم البلوك 25

رقم الأرض 356/1

الرمز البريدي لا يوجد

استخدام الأراضي سكني

استخدام



سكني

حي العقيق ، الخبر



رمز الاستجابة السريعة



مشاركة



حفظ الموقع



الإتجاهات

البيانات الأساسية

الإستعمال العام

سكني

رقم القطعة

356/1

المساحة التقريبية

256.25 متر²

الإستعمال التفصيلي

-

رقم المخطط

ش خ 838

بيانات واشتراطات البناء

الهوية العقارية

أقرب خدمة

الخدمات من حولي